

УТВЕРЖДАЮ
заведующий детским
садом № 13



Светлякова

УТВЕРЖДАЮ
Начальник ОГИБДД
Рыбинского МУ МВД
России



А.В. Пушкин

ПАСПОРТ

дорожной безопасности

муниципального дошкольного образовательного учреждения

детского сада компенсирующего вида № 13

2013 год

Содержание

- 1.Схема 1: План-схема Район расположения детского сада №13 с размещением соответствующих технических средств, маршруты движения воспитанников и расположение парковочных мест
- 2.Схема 2 Пути движения транспортных средств к местам разгрузки/погрузки и безопасных путей передвижения воспитанников по территории детского сада № 13
- 3.План работы по профилактике детского дорожно-транспортного травматизма

ОБЩИЕ СВЕДЕНИЯ

**Муниципальное дошкольное образовательное учреждение детский сад
комбинированного вида № 13**

Тип ОУ **дошкольное образовательное учреждение**

Юридический адрес ОУ: **Российская Федерация, 152903 Ярославская область, город
Рыбинск, улица Кольцова, дом 9**

Фактический адрес ОУ: **Российская Федерация, 152903 Ярославская область, город
Рыбинск, улица Кольцова, дом 9**

Руководитель ОУ:

Заведующий **Светлякова Ольга Евгеньевна**

телефон **22-29-24**

Ответственные сотрудники муниципального органа управления образованием:

ведущий специалист отдела дошкольного образования **Тимофеева А.А.** т.22-23-67

Ответственные от отдела ГИБДД начальник отделения ОАР и ПБДД **Швецова М.Н.**(22-24-19)

Ответственные за мероприятия по профилактике детского травматизма воспитатели групп: **Парфенова И.К., Пачкунова Н.А., Корнакова Н.В., Седова А.П., Городнова М. Ю, Киселева Е.А.** т. 22-29-24

Количество воспитанников-**59 чел**

Наличие уголка по БДД имеется-**4 шт.** (группа1, группа2, группа3, группа4)

Наличие площадки по БДД – имеется перед зданием (в работе)

Время работы ОУ: с понедельника по пятницу, выходные: **суббота и воскресенье**

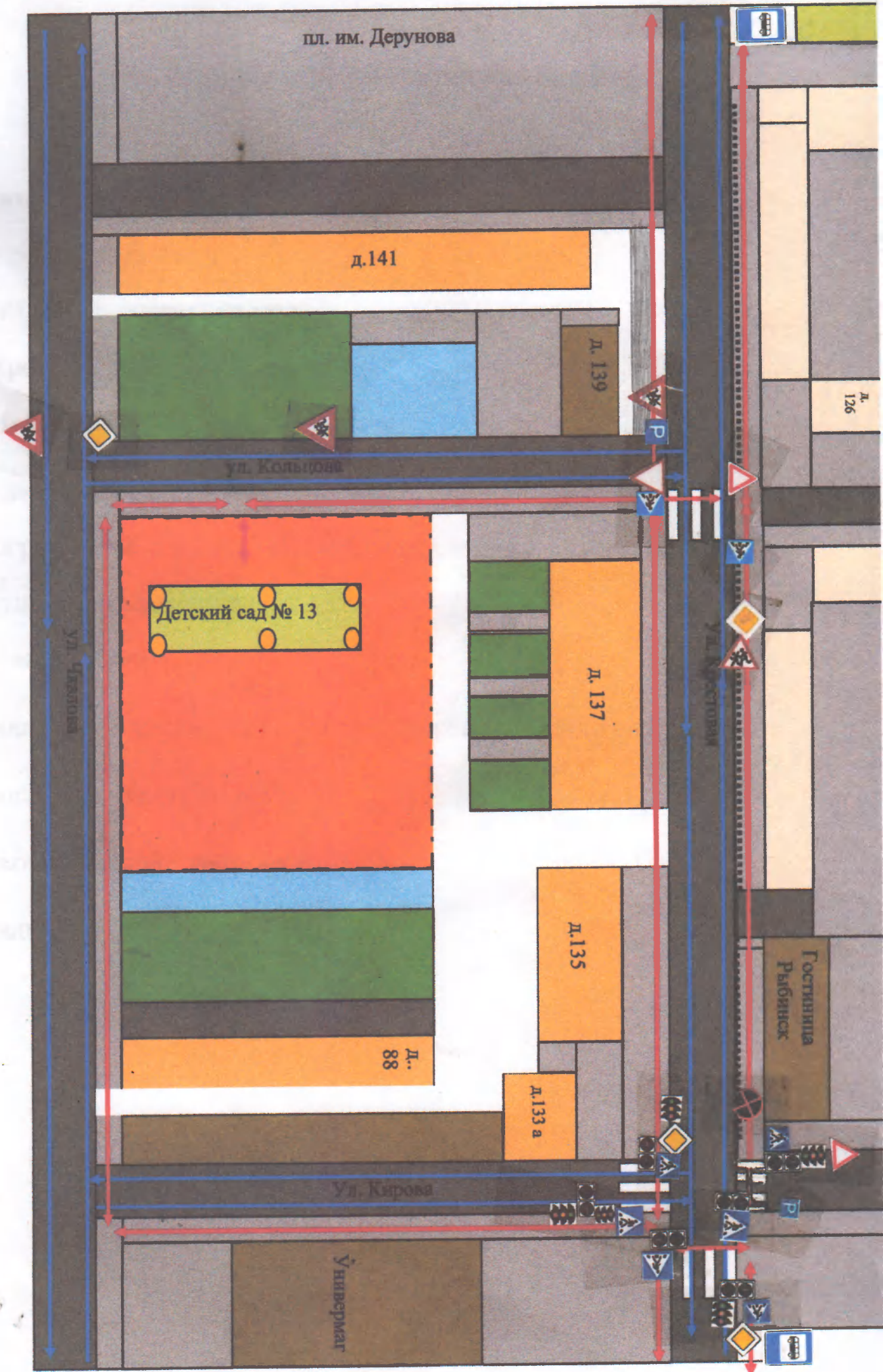
Телефоны оперативных служб:

Оперативный дежурный пункт управления ГО ЧС **21-06-20**














Дежурный по ФСБ **28-05-24**

участковый инспектор **28-36-39**

Схема 1






Условные обозначения к схеме № 1.

-  -жилая застройка
-  -проезжая часть
-  -внутри дворовый проезд
-  -тротуар
-  -движение транспортных средств
-  - движение детей в (из) образовательного учреждения
-  -ограждение образовательного учреждения
-  -уличное освещение
-  - зелёная зона
-  - остановка машин частного транспорта, высадка детей
-  - пешеходное ограждение
-  - хозяйственная застройка
-  - административные здания

План-схема 2

Пути движения транспортных средств к местам разгрузки/погрузки и пути передвижения воспитанников по территории детского сада

-  - въезд/выезд транспортных средств
-  - движение воспитанников
-  - место разгрузки/погрузки

